

LEHKÁ TRASA

3:26 h. | 43,3 km

Litoměřice

Libochovany (délka trasy 45 min)

Kostel Narození Panny Marie v Libochovanech - do současné podoby dotvořili místní obyvatelé a věřící z širšího okolí koncem minulého století, kdy byl stržen starý nevyhovující dřevěný svatostánek, mající kořeny již v roce 1460. Tehdy majitel Mathes von Fiala nechal na dolním konci vsi postavit kapličku Panny Marie s malým zvonečkem a ta byla později přestavěna na kostel Narození Panny Marie

Kamýk (30 min)

Zříceniny hradu vystavěného z pověření Jana Lucemburského před r. 1319. Často střídal majitele. Kolem r. 1547 přestavěn. Za třicetileté války jej dobyli Sasové a kolem r. 1650 byl již zříceninou. Hlavní obrannou i obytnou stavbou byla pětiboká věž.

Varhošť (45 min)

Varhošť je neovulkanický kopec s nadmořskou výškou 639 metrů ve východní části Českého středohoří. Má tvar nesouměrného hřbetu tvořeného nefelinitem. Na vrcholu stojí od roku 1973 železná rozhledna, která nahradila starší dřevěné rozhledny z let 1891 a 1927. Dnešní podobu rozhledny usazoval do betonového podstavce vrtulník a písek použitý pro opravu podstavce byl ručně vynášen od sedla k vrcholu.

Babiny I (20 min)

- orientační bod

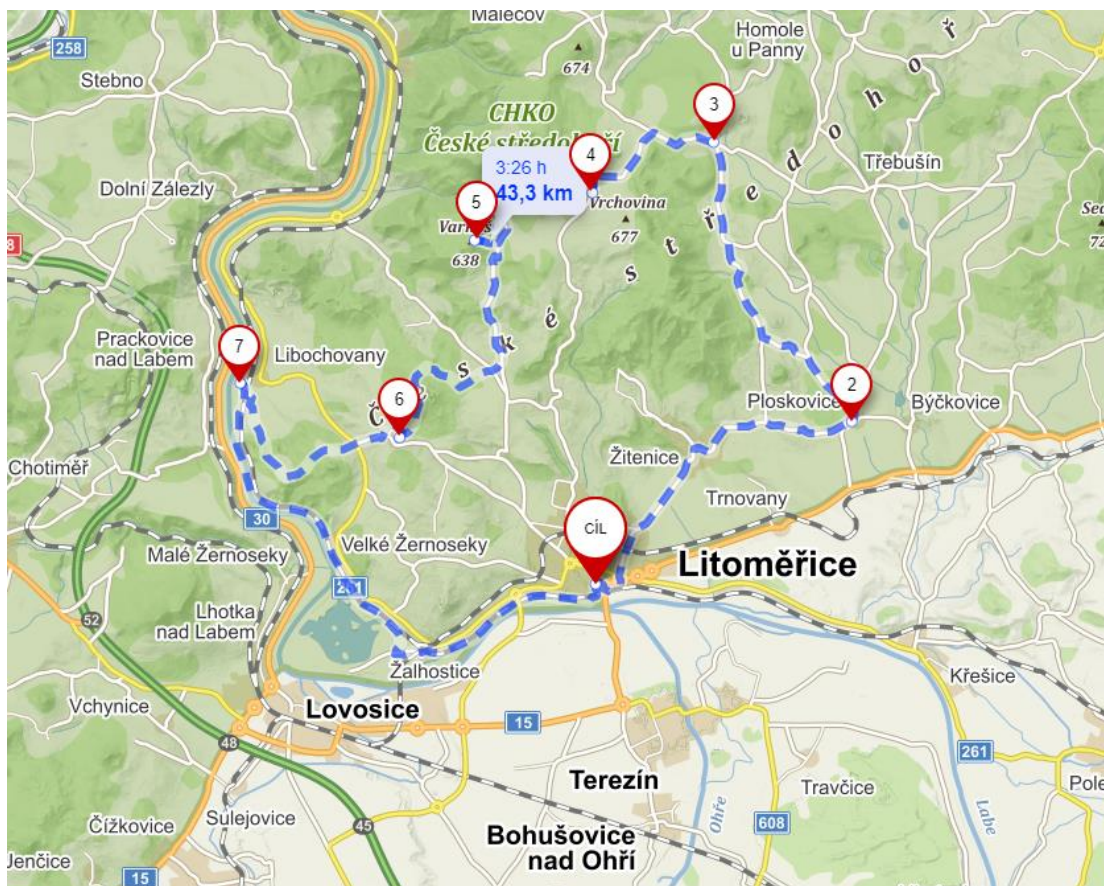
Rýdeč (15 min)

- orientační bod

Ploskovice (25 min)

Zámek Ploskovice nechala vystavět jako letní rezidenci velkovévodkyně Anna Marie Františka Toskánská v první čtvrtině 18. století. Podle tehdejší zdobné módy v italsko-čínském slohu ho vybavila vším přepychem jako malé Versailles. V polovině 19. století se zámek stal soukromou rezidencí císaře Ferdinanda V. Habsburského. Na jeho výzdobě se velkou měrou podílel jeden z nejlepších českých malířů a dekoratérů 19. století Josef Navrátil.

Litoměřice (30 min)



Odkaz na plánování trasy [zde](#).

LEHKÁ TRASA

3:18 h. | 45,7 km

Litoměřice

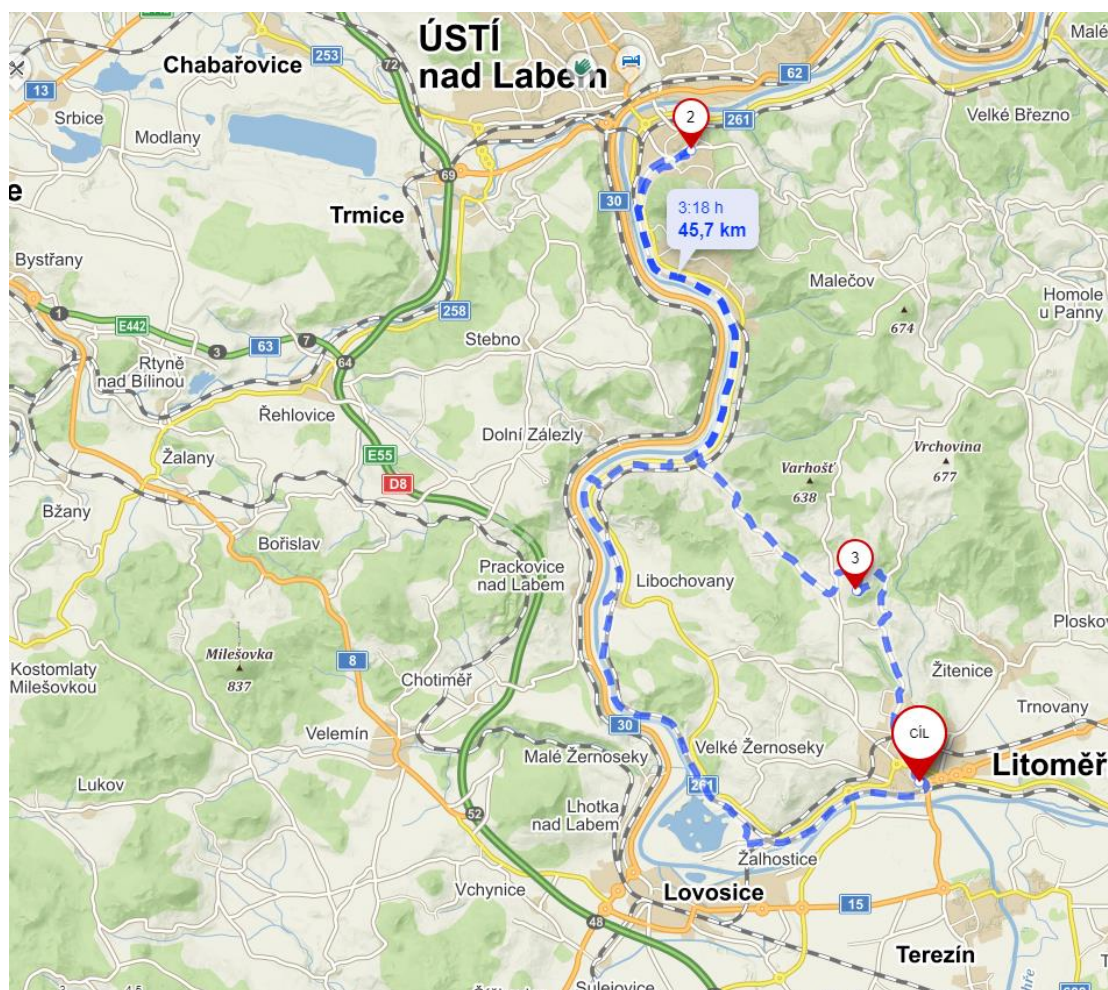
Střekov (1 h 45 min)

Střekov (německy Schreckenstein) je zřícenina hradu v Ústí nad Labem. Stojí na trachytové skále nad pravým břehem řeky Labe ve čtvrti Střekov, asi 2,5 kilometru jihovýchodně od centra města. Od roku 1963 je chráněn jako kulturní památka. Hrad nechal založit pravděpodobně král Jan Lucemburský, který jeho stavbou pověřil Pešíka z Veitmile, kterému hrad v roce 1319 udělil v léno. Ještě téhož roku hrad získali Vartenberkové, kterým patřil až do počátku patnáctého století. Nejdelší dobu Střekov zůstal v majetku Lobkoviců, kteří jej vlastnili v letech 1563–1945 a znovu se stali jeho majiteli v roce 1992. Příslušníci jejich rodu na hradě nesídlili, ale až do třicetileté války jej udržovali obyvatelný. Během ní byl hrad několikrát dobyt a vypálen a chátrání se nepodařilo zabránit ani po válce.

Přírodní památka Hradiště pršuterie Chovaneček (1 h 15 min)

Hospodaříme na farmě v malé vesnici jménem Hlinná, na úpatí vrchů Hradiště a Holého vrchu v II. a I. zóně chráněného území Českého středohoří. Začali jsme v roce 2013. Naše farma se věnuje chovu kříženců ovcí plemene Suffolk. Kozy máme České hnědé krátkosrsté. V roce 2015 jsme přivezli první krávy plemene Higland. Rovněž včelaříme. Sami pak žijeme a pracujeme u těchto pastvin, coby kamenem dohodil od královských Litoměřic.

Litoměřice (20 min)



Odkaz na plánování trasy [zde](#).

TĚŽKÁ TRASA

4:46 h. | 68,7 km

Litoměřice

Malé Žernoseky (50 min)

Vinařství sv. Tomáše, Vinařství bylo, i v daleké minulosti, jednou z hlavních činností obyvatel obce. Jako způsob obživy obyvatel a způsob využívání přirozených podmínek na území obce, je doloženo vinařství již kolem 12. století, ale lze předpokládat, že se touto činností zabývali již Keltové, jejichž působení na území a v jeho okolí je taktéž. V obci jsou navíc dosud dochovány i objekty bývalých historických sklepů se zázemím, které se snad, po nezbytných stavebních zásazích, podaří uvést do stavu, který umožní jejich plné využití pro tuto tradiční činnost. doloženo.

Oparno (20 min)

Ves leží v údolí Oparenského potoka, drobného pravého přítoku potoka Milešovského, 4 km zsz. od Lovosic v Chráněné krajinné oblasti České středohoří. Ve vsi stojí pozdně barokní kaple ze 2. poloviny 18. století. Sochy sv. Floriána a sv. Anny ve výklencích domu čp. 3. V polích stojí socha sv. Jana Nepomuckého z roku 1718. Lidové stavby upravené na rekreační chalupy. Severně nad vsí se nachází gotický hrádek Oparno, který byl opuštěn okolo roku 1520. Je zde dochován klenutý sklep a obvodové hradby. U hrádku jsou patrné stopy příkopů z 1. poloviny 14. století. Skalní ostroh je tvořen křemitým porfyrem, vypreparovaným erozí potoka, jenž souvisí s protaženým hřebenem masívu Lovoše (570 m n. m.), který spolu se stejnojmennou národní přírodní rezervací leží též na katastrálním území Oparna. Od hradu jsou výhledy ke Kletečné a do Opárenského údolí. Přes obec vede modré turistické značení s naučnou stezkou Lovoš.

Boreč (25 min)

Vrch Boreč nebo také Borečský vrch (německy Boretzer Berg, 449 m) je kopec v Českém středohoří nad osadou Režný Újezd asi šest kilometrů severozápadně od Lovosic. Masiv Borče je morfologicky dokonalou kupou, vypreparovaným lakolitem, budovaným sodalitickým trachytem, který je protkán složitým puklinovým labyrintem. Byl zařazen do evropské soustavy chráněných území Natura 2000. Jedná se o lesnatou znělcovou vyvýšeninu, na které se nachází národní přírodní památka Borečský vrch se stejnojmennou naučnou stezkou. Chráněné území zaujímá plochu 11,23 ha a je chráněno již od roku 1951.[1] Vrch je pozoruhodný unikátním výskytem geologického jevu tzv. mikroexhalací a ventarol. Celý unikátní jev ventarol lze pozorovat zejména v zimě.

Třebenice - Muzeum českého granátu (20 min)

Základem městského muzea v Třebenicích se stala sbírka zdejšího lékaře, vlastence a buditele MUDr. Václava Paříka. Expozice nabízí ucelený krátký přehled těžby a zpracování českého granátu, kolekci současných i historických šperků z českého granátu. Za zhlédnutí stojí replika sady šperků Ulriky von

Levetzow, kterou jí daroval jako výraz své lásky německý básník J. W. Goethe. Expozice je doplněna přehledem historie města a okolí. České granáty si návštěvníci mohou nejen prohlédnout, ale i sami nasbírat přímo před muzeem či v dovezeném granátovém písku. V pokladně muzea lze koupit i vybrané certifikované granátové šperky.

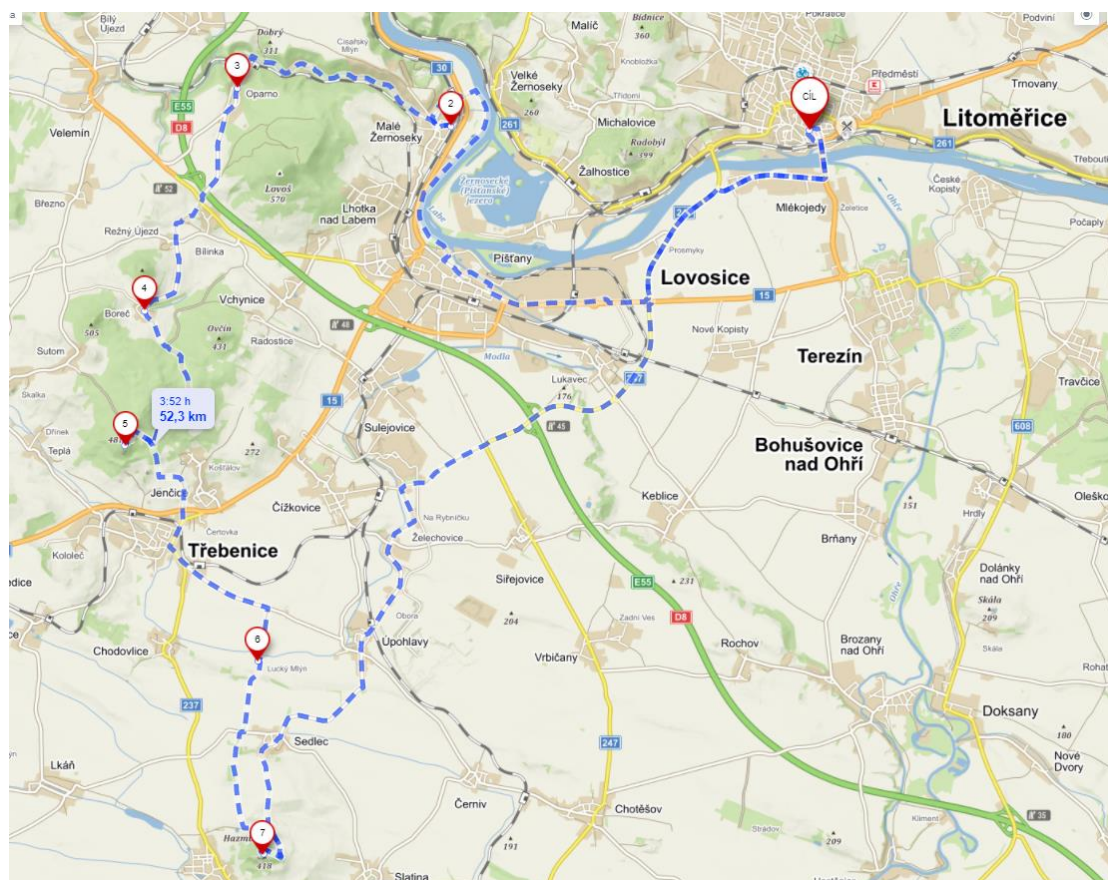
Lucký Mlýn (10 min)

Postaven byl v šestnáctém století jako jeden z dvanácti mlýnů na Modle, z nichž se jako jediný dochoval v provozuschopném stavu. Po letech chátrání ve druhé polovině dvacátého století byl opraven a roku 2008 prohlášen za kulturní památku.

Hazmburk (30 min)

Pokud za královnu Českého středohoří považujeme Milešovku, králem může být jedině Házmburk. Věže této zříceniny patří k nepřehlédnutelným dominantám krajiny dolního Poohří a spatřit je můžete na vzdálenost až několika desítek kilometrů. Tyčí se na vrcholu strmého čedičového masivu a připomínají zašlou slávu nedobytného gotického hradu. Vrch dosahující výšky 418 m byl podle archeologických nálezů obydlen již v 5 tisíciletí př. n. l. lidem kultury s vypíchanou keramikou.

Litoměřice město (1 h 15 min)



Odkaz na plánování trasy [zde](#).